



Byg

Sagsnummer:
01.03.03-P19-74-24

Ref.: Lonni Hovaldt Holm
Telefon: 97113664

Dato: 23.9.2024

Landzonetilladelse

Vindingsvej 29, 9560 Hadsund – Landzonetilladelse til lovliggørelse af tilbygning til garage og ændring af tagkonstruktion

Matrikelnummer: 58AH VISBORG BY, VISBORG – Ejendomsnummer: 12255

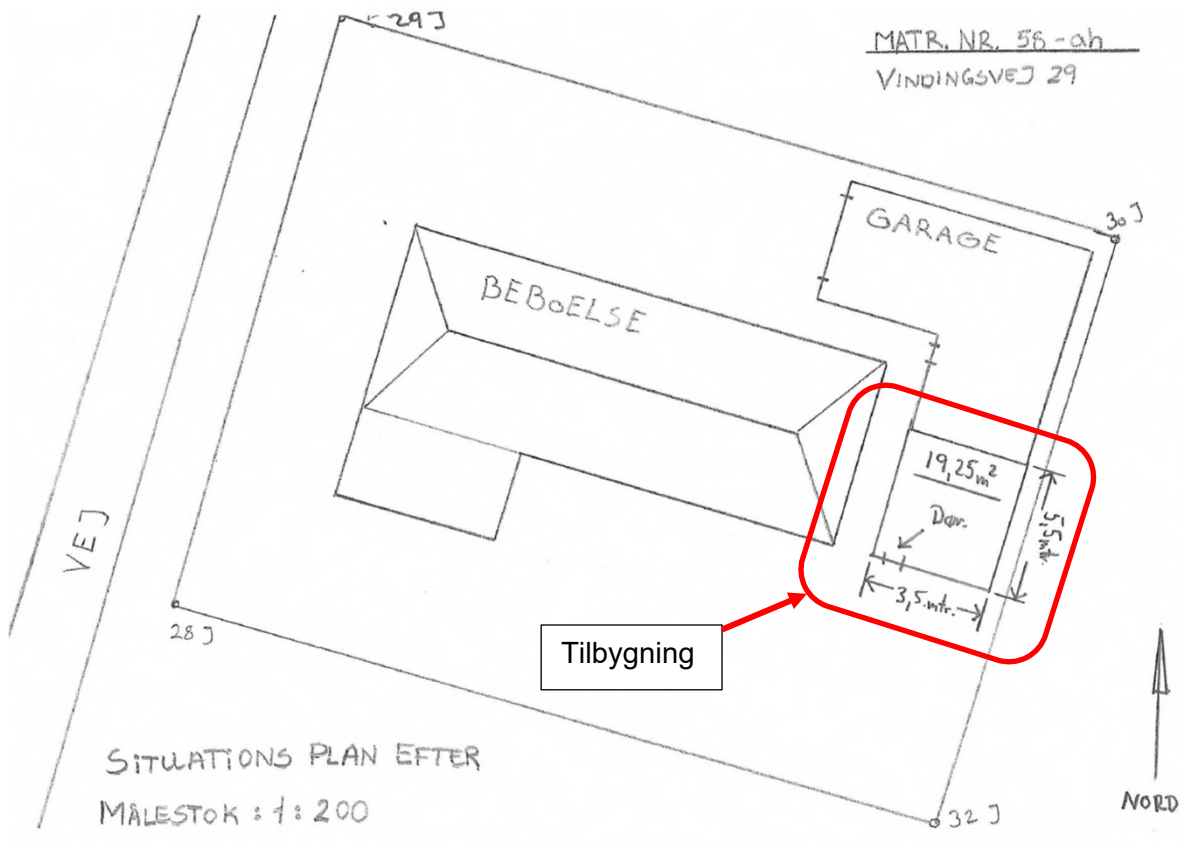
Vi giver landzonetilladelse til ovennævnte projekt. Ændringer i projektet skal ansøges og godkendes inden de må udføres.

Landzonetilladelsen er givet med hjemmel i planlovens § 35 stk. 1.

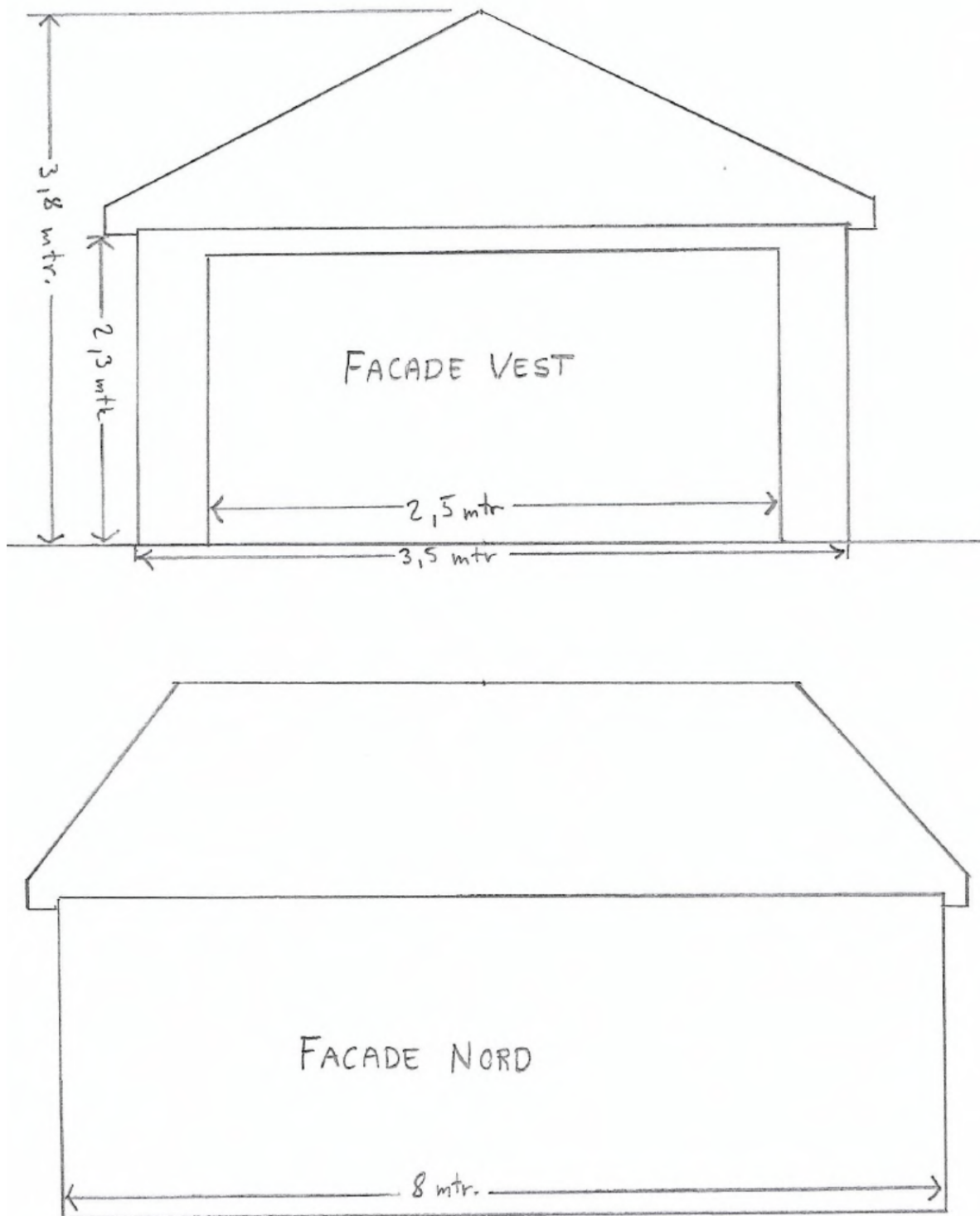
Projekt beskrivelse

Der er søgt om tilladelse til at opføre en tilbygning på 20 m² til eksisterende garage og samtidig ændre tagkonstruktion fra fladt tag til sadeltag med 25 ° hældning. Garagen får et fremtidigt areal på i alt 60 m² og opføres i forlængelse af vinklen på den eksisterende garage, se figur 1 på side 2. Bygningen opføres i røde teglsten og taget dækkes med røde beton tagsten.

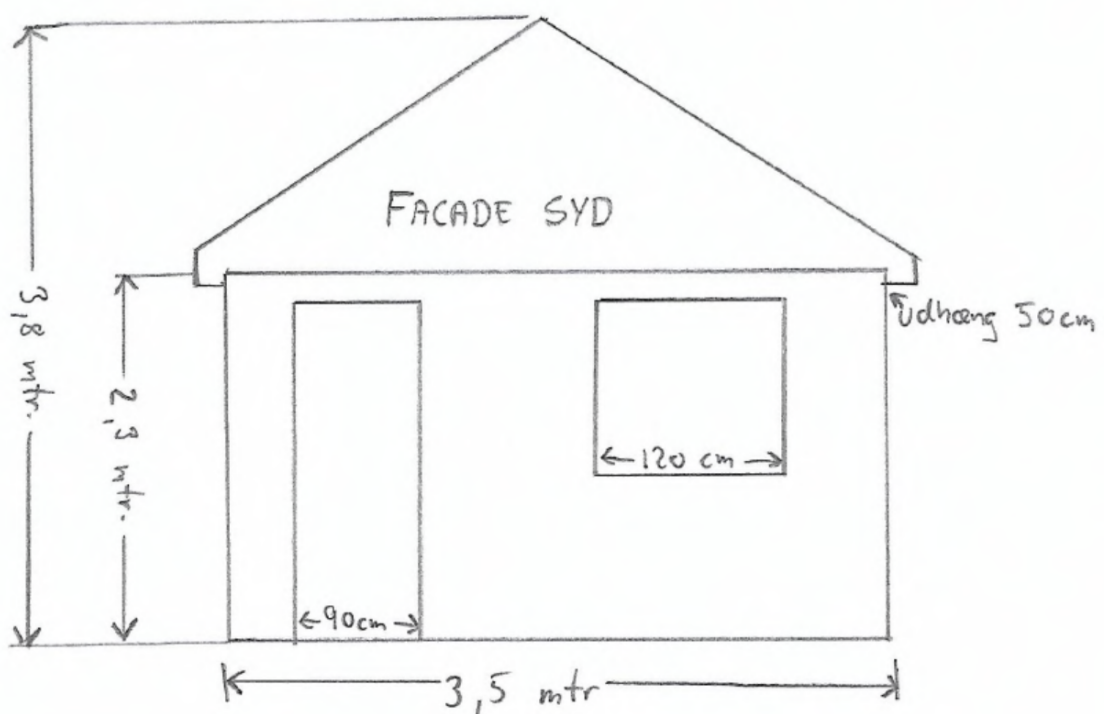
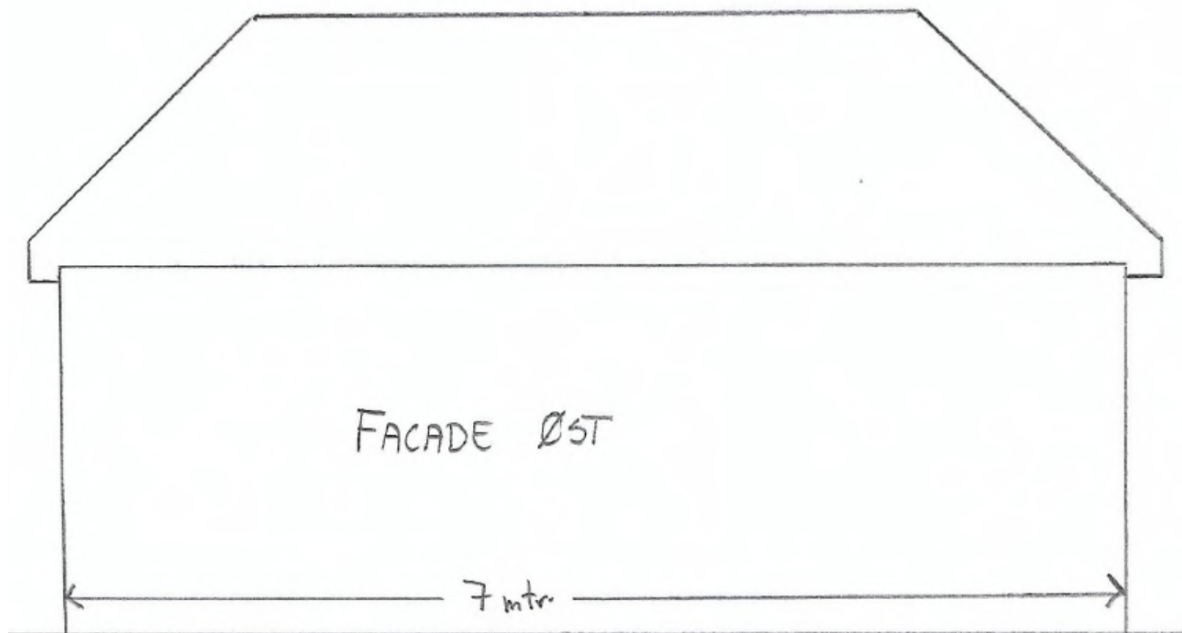
Garagen og tilbygningen er beliggende ca. 0,5 m fra skel og får en totalhøjde på ca. 3,8 m inden for en afstand af 2,5 m fra skel, se figur 2 og 3 på side 3 og 4.



Figur 1: Situationsplan



Figur 2: Facade vest og nord.



Figur 3: Facade øst og syd

Lovgrundlag og vurdering

Ejendommen er beliggende i landzone i landsbyen Visborg, som i Mariagerfjord Kommunes Kommuneplan 2013-2025 er udlagt i område VIS.BL.1 til blandet byområde, til blandt an-



det butikker, service, institutioner og boliger med mere. Området er desuden udpeget som et værdifuldt kulturmiljø, kystnærhedszone og et naturbeskyttelsesområde.

I henhold til planlovens § 35, stk. 1, må der ikke uden tilladelse fra kommunalbestyrelsen udstykkes, opføres ny bebyggelse eller ske ændringer i anvendelsen af bestående bebyggelse og ubebyggede arealer.

Det ansøgte projekt er ikke omfattet af undtagelsesbestemmelserne i planlovens § 36 og § 37 og kræver derfor landzonetilladelse efter planlovens § 35, stk. 1.

Vi vurderer at det ansøgte ikke er i strid med planlovens intentioner om at hindre uplanlagt byggeri i det åbne land, da der bygges til eksisterende bebyggelse og tilbygningen derfor ikke vil fremstå som ny bebyggelse.

Vi giver tilladelse til det ansøgte projekt, for at imødekomme ansøgers ønske om at opføre en tilbygning til garagen.

Ved afgørelsen har vi lagt vægt på at det ansøgte ikke er i strid med kommunens administrationsgrundlag for planlovens landzonebestemmelser og at tilladelsen ikke tilsidesætter de landskabelige og planlægningsmæssige hensyn.

Naboorientering

Vi har ikke foretaget naboorientering i sagen, jf. planlovens § 35, stk. 4, da vi har vurderet, at tilladelsen er uden betydning for naboerne til den omhandlede ejendom, jf. planlovens § 35, stk. 5.

Offentliggørelse

Tilladelsen bliver offentliggjort på vores [hjemmeside](#) fra den 25. september 2024.

Offentliggørelsen slutter den 23. oktober 2024.

I offentliggørelsesperioden kan landzonetilladelsen påklages. Klagevejledning kan ses i slutningen af tilladelsen.

Gyldighed

Landzonetilladelsen må ikke anvendes før offentliggørelsen er afsluttet (hvis der ikke er kommet klager), eller Planklagenævnet har stadfæstet tilladelsen i forhold til en klage.

Byggearbejdet må ikke påbegyndes før landzonetilladelse må anvendes og før der er givet byggetilladelse til arbejdet.

En landzonetilladelse efter planlovens § 35, stk. 1, bortfalder, hvis den ikke er udnyttet, inden 5 år efter at den er meddelt, eller ikke har været udnyttet i 5 på hinanden følgende år, ifølge § 56, stk. 2.

Andre forhold

Vi har vurderet at det ansøgte ikke vil påvirke et Natura 2000-område, da det ansøgte ikke kommer i berøring med området.



Vi har ingen oplysninger om forekomster af bilag IV-arter i det berørte område.

Endvidere er det vores vurdering, at der ikke findes arealer i det berørte område, der kan fungere som yngle- og rasteområder for bilag IV-arter.

Bemærk

Tilladelsen er også sendt til:

- Danmarks Naturfredningsforening på e-mail: dn@dn.dk.
- Nordjyske Museer på e-mail: historiskmuseum@aalborg.dk.

Under udførelsen

Under udførelsen af projektet kan du blive omfattet af følgende:

- Bygge- og anlægsaffald: Bygge- og anlægsaffald skal screenes. Hvis der er forurennet affald eller hvis der kommer mere end 1 ton affald, skal affaldet anmeldes via [anmeldesskema for byggeaffald](#). Anmeldelse af affald skal ske mindst 2 uger før det skal afskaffes. Spørgsmål skal rettes til byggeaffald@mariagerfjord.dk eller på telefon 97113768.
- Jordflytning: Flyttes overskudsjord væk fra matriklen, kan der være krav om anmeldelse af jordflytningen til Mariagerfjord Kommunes Miljøafdeling senest 4 uger inden jorden opgraves, i henhold til jordforureningslovens § 50 og jordflytningsbekendtgørelsen. Jordflytninger skal anmeldes på [jordweb](#). Spørgsmål skal rettes til jord@mariagerfjord.dk.
- Jordarbejde tæt ved veje: Efter vejlovens, § 73, stk. 2 og 3 skal der før fundering, udgravning, terrænregulering mm tæt ved vejarealer søges om tilladelse hos Mariagerfjord Kommune, Trafik og Anlæg. Ansøgning kan ske til trafik@mariagerfjord.dk.
- Oplag på vejarealer: Vej- og fortovsarealer må ikke bruges til oplag af byggematerialer uden tilladelse fra Mariagerfjord Kommune, Trafik og Anlæg. Ansøgning kan ske til trafik@mariagerfjord.dk.
- Fortidsminder: Efter museumslovens § 24 er Aalborg Historiske Museum blevet underrettet om sagen. Findes der under jordarbejdet spor af fortidsminder, skal arbejdet straks standses og det lokale historiske museum skal kontaktes i henhold til museumsloven § 24-27. Efter museumslovens § 25 kan ejeren, eller den der skal forestå et jordarbejde, forud for igangsætning af arbejdet anmode museet om en udtalelse om evt. forekomster af arkæologiske fortidsminder. Større forundersøgelser gennemføres for ejerens regning efter aftale med museet.

Habitatbekendtgørelsen

Natura 2000

Efter habitatbekendtgørelsen om udpegning og administration af internationale naturbeskyttelsesområder og beskyttelse af visse arter skal kommunen vurdere, hvorvidt et projekt i sig selv, eller i forbindelse med andre planer og projekter, kan påvirke et Natura 2000-område væsentligt, jf. § 6 i bekendtgørelse om udpegning og administration af internationale naturbeskyttelsesområder samt beskyttelse af visse arter.



Kommunen kan ikke give dispensation til det ansøgte, hvis det er til ugunst for de arter og naturtyper, der er på udpegningsgrundlaget for et Natura 2000-område.

Det ansøgte vurderes til ikke have nogen påvirkning på de arter og naturtyper der er på udpegningsgrundlaget for Natura 2000 området.

Bilag IV-arter

Efter habitatbekendtgørelsen om udpegning og administration af internationale naturbeskyttelsesområder og beskyttelse af visse arter skal kommunen sikre, at yngle- og rasteområder for arter på habitatdirektivets bilag IV ikke beskadiges eller ødelægges, jf. § 10 i bekendtgørelse om udpegning og administration af internationale naturbeskyttelsesområder samt beskyttelse af visse arter.

Kommunen kan ikke give tilladelse eller dispensation, hvis projektet kan beskadige eller ødelægge yngle- og rasteområder samt levesteder for dyre- og plantearter omfattet af EF-habitatdirektivets bilag IV.

En række dyr og planter omfattet af habitatdirektivets bilag IV kan have levested, fødesøgningsområde eller sporadisk opholdssted i området.

Mariagerfjord Kommune vurderer, at det ansøgte projekt har en neutral effekt på levesteder samt yngle- og rasteområder for de nævnte arter. I forhold til Bilag IV. arter er der ikke nogen registreringer i egne lag og ingen registreringer på [naturbasen](#).

Kontaktoplysninger

Har du spørgsmål, er du velkommen til at kontakte os. Vores telefoner er åbne mandag til onsdag fra kl. 13:00 til 14:30, samt torsdag fra kl. 13:00 til 16:30.

Venlig hilsen

Lonni Hovaldt Holm
Byggesagsbehandler



Klagevejledning efter planloven

Klageportalen: Du skal som udgangspunkt sende din klage digitalt igennem [klageportalen](#).

Fritagelse fra klageportalen: I særlige tilfælde kan du blive fritaget for bruge klageportalen. En anmodning om fritagelse skal sendes til Nævnenes Hus, Toldboden 2, 8800 Viborg. Hvis du søger om at blive fritaget fra klageportalen bedes du orientere os via brev til Adelgade 30B, 9500 Hobro, mail til raadhus@mariagerfjord.dk eller på telefon til sagsbehandleren.

Klagemyndighed: Planklagenævnet.

Klagefrist: Klagefristen er 4 uger efter kommunens afgørelse eller offentliggørelsesdatoen for landzonetilladelser.

Gebyr: som udgangspunkt koster det 900 kr. for privatpersoner og 1.800 kr. for virksomheder og organisationer at klage.

Hvem kan klage: Alle der har en væsentlig og individuel interesse i sagens udfald kan klage over en afgørelse.

Forhold der kan påklages: Som hovedregel er det kun retslige spørgsmål, som kan påklages. Du kan for eksempel klage over en afgørelse, hvis du mener at kommunen har fejlførtolket loven eller ikke overholdt procedure- og kompetencereglerne. Du kan derimod ikke klage over vurderinger og skønsmæssige afgørelser. For afgørelser, der kræver landzonetilladelse, kan der dog også klages over skønsmæssige afgørelser.

Lovgivning: Reglerne for at klage kan også findes i planlovens § 58 – 62.

Domstolsprøvelse: Hvis en afgørelse ønskes prøvet ved domstolene, skal sag anlægges inden 6 måneder efter kommunens afgørelse.